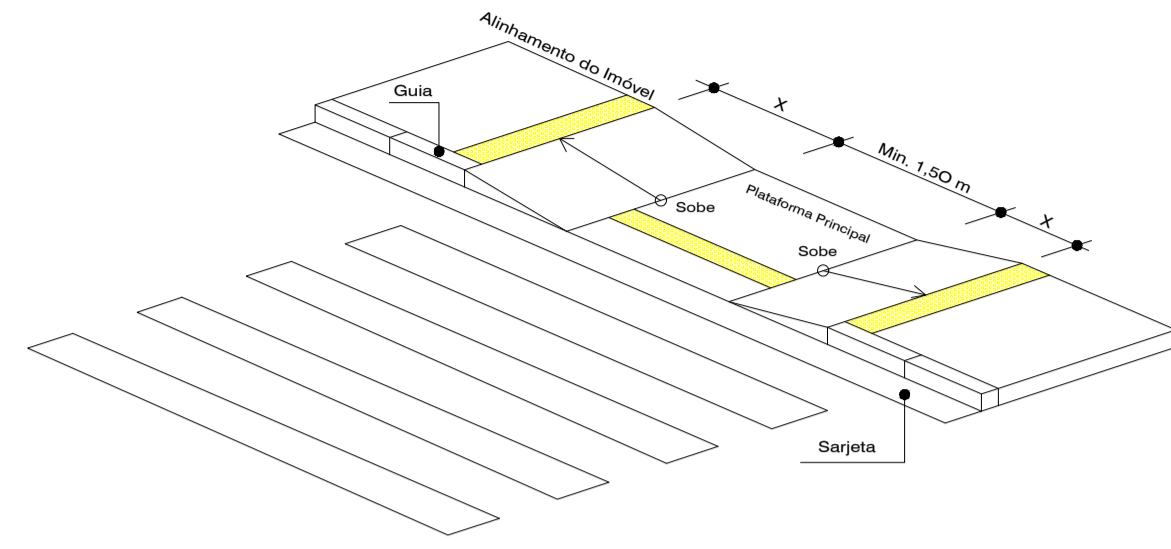
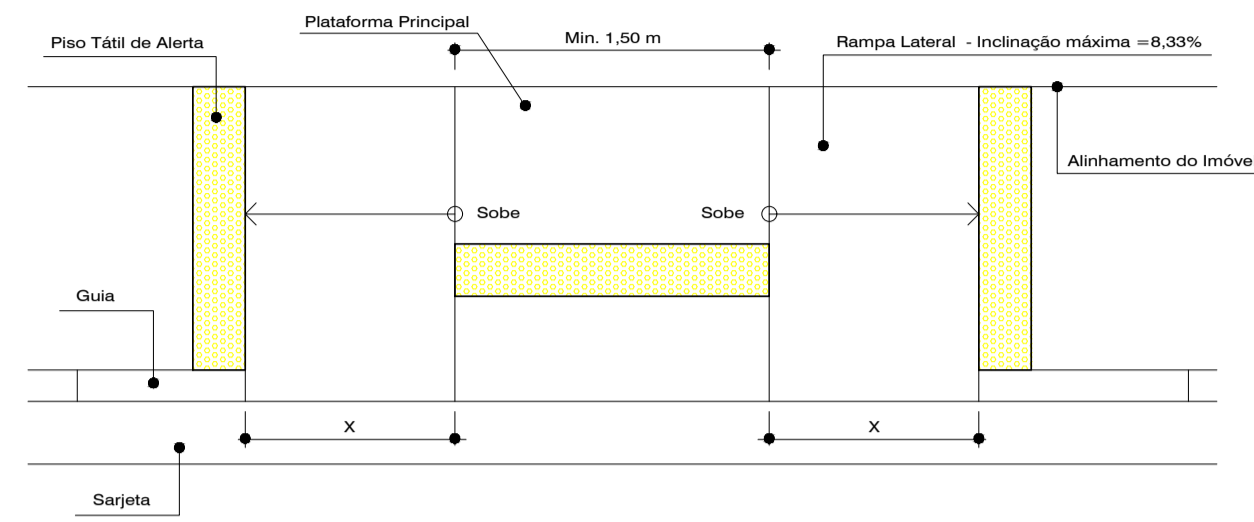
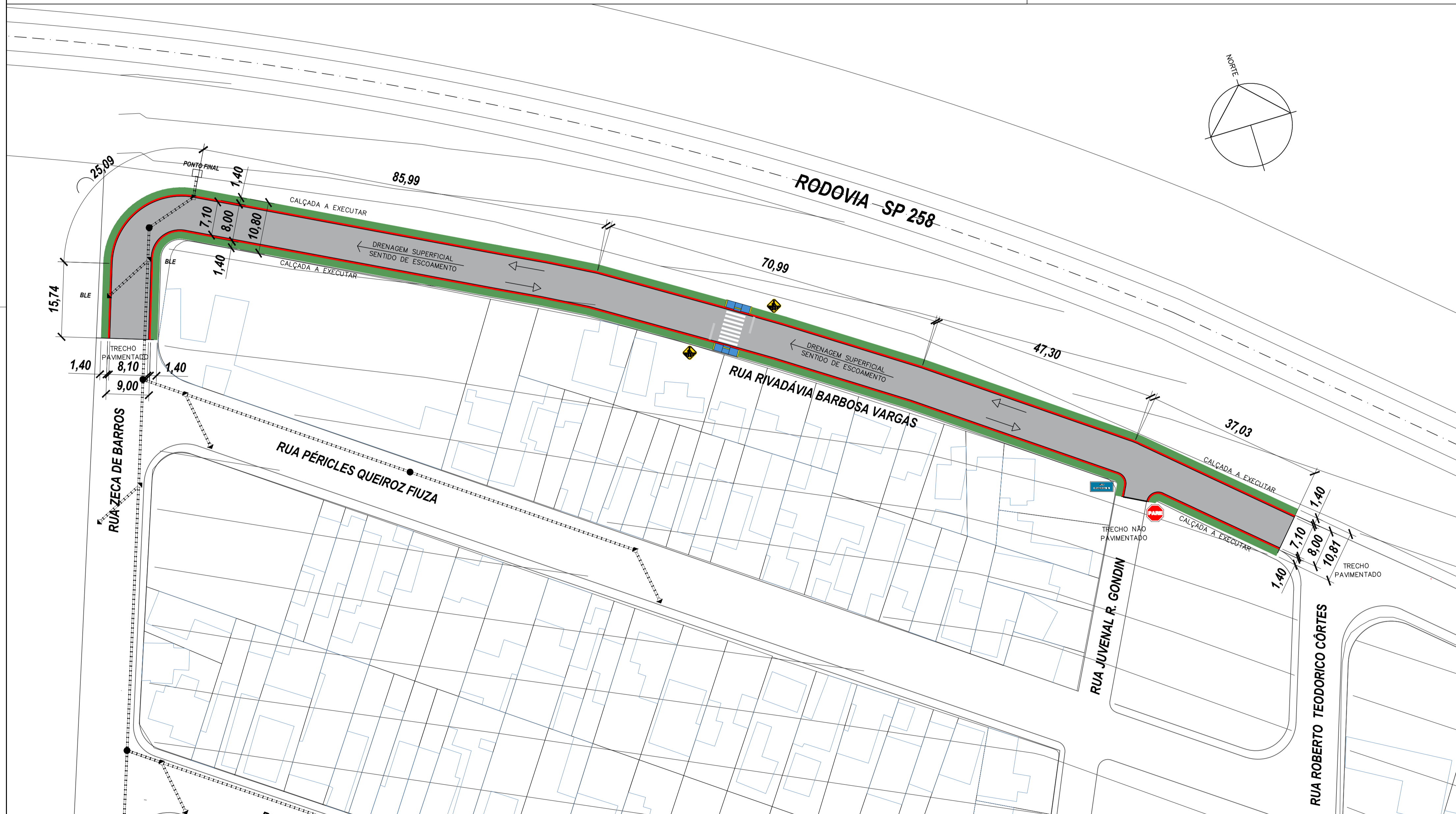


RESUMO DE SERVIÇOS			
SERVIÇO	QUANTID.		
PLACA COM POSTE (Identificação de Rua)	1,00		
PLACA COM POSTE (Sinalização Vertical)	3,00		
LEGENDA PLACAS			
PLACA			
	IDENTIFICAÇÃO DE NOME DE RUA		
	PARADA OBRIGATÓRIA		
	TRAVESSIA DE PEDESTRES		
PINTURA DEMARCATÓRIA (Sinalização Solo)			
	FAIXAS DE CONTENÇÃO (3,55x0,40x2)	2,84	(M ²)
	FAIXAS DE PEDESTRE (4,00x0,40x8)	12,80	(M ²)
	RAMPA ACESSIVEL	2,00	unid



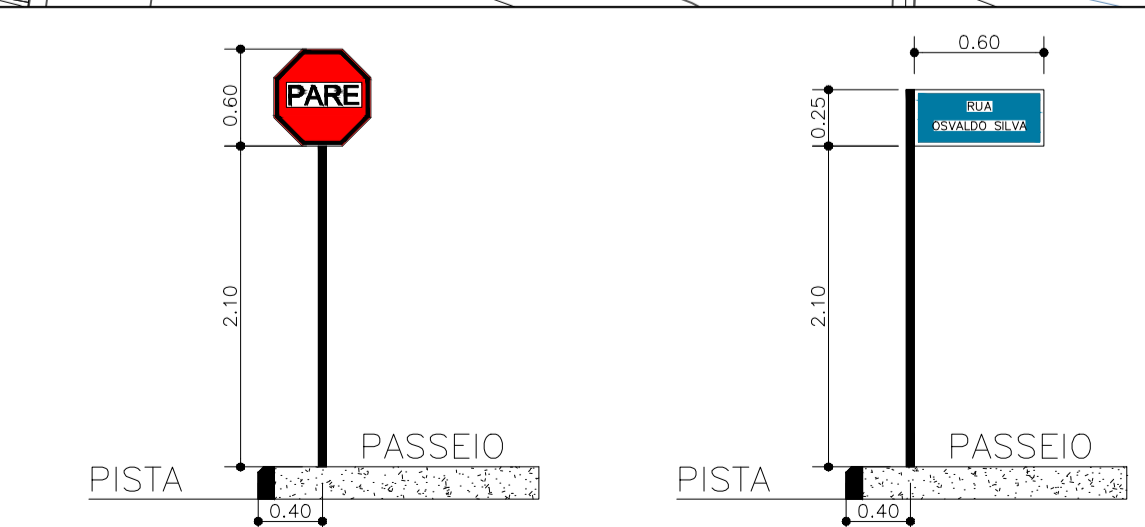
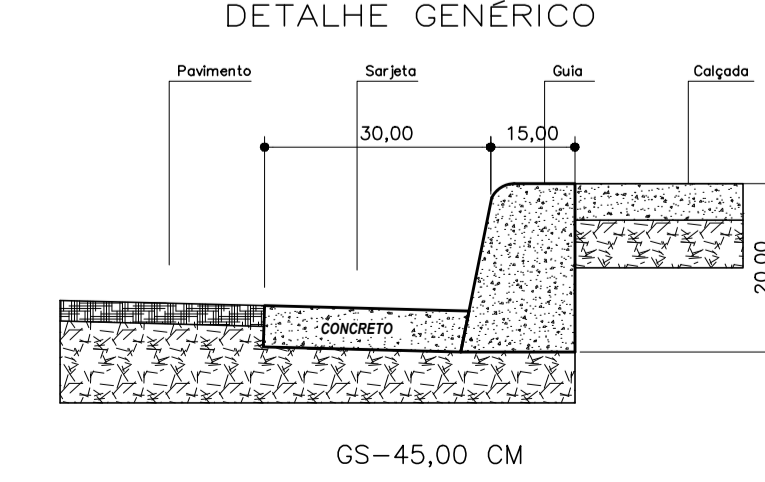
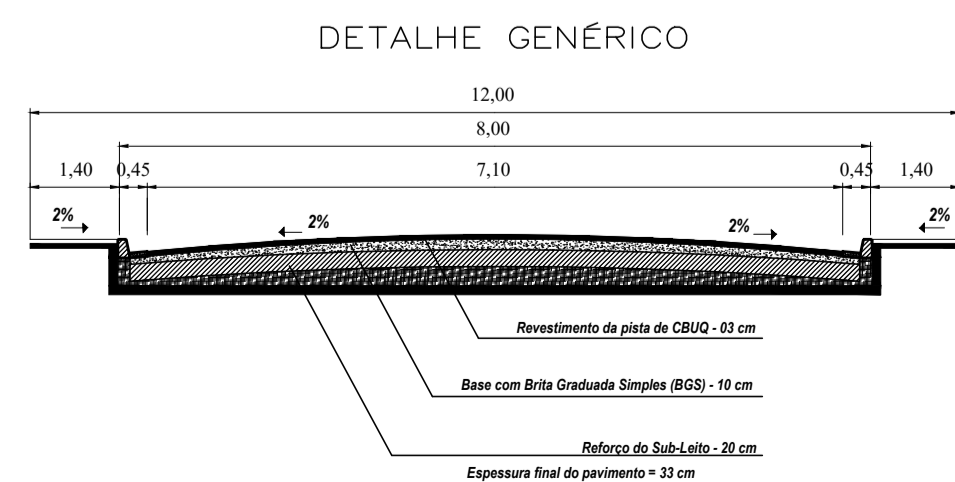
Altura do meio-fio (cm)	Comprimento da rampa (cm)
8	96
10	120
12	144
14	168
15	180
16	192
20	240

Para Saber o comprimento correto "X", multiplique a altura da Guia por 12



RUA	Base (m²)	Pint./Capa(m²)	Guia/Sarj(m)	CALÇADA (m²)		
				Extens.	Largura	m²
Rua Rivadávia B. Vargas	1.993,40	1.993,40	549,20	549,20	1,40	768,88
	1.993,40	1.993,40	549,20	549,20		768,88

- LEGENDA:
- CALÇADA A EXECUTAR
 - GUIA COM SARJETA



	SECRETARIA DE DESENVOLVIMENTO MUNICIPAL	PRANCHA 03
	COORDENADORIA DE ENGENHARIA	ESCALA 1:500
ASSUNTO:	PAVIMENTAÇÃO "JARDIM FRONTEIRA"	DATA 01/2020
	RUA RIVADÁVIA BARBOSA VARGAS	

HELITON SCHEIDT DO VALLE PREFEITO MUNICIPAL GESTÃO-2.017/2.020	JOÃO BATISTA A. SANTOS ENGENHEIRO CIVIL CREA 5061202902/D
PREFEITURA MUNICIPAL DE ITARARÉ	
TOPOGRAFIA	
DESENHO / CAD	TÉC. EDIF-LUIS CARLOS CAMARGO
PROJETISTA	
APROVAÇÃO	
ART:	28027230200033305
ÁREA	1.993,40 M2 A SER PAVIMENTADO