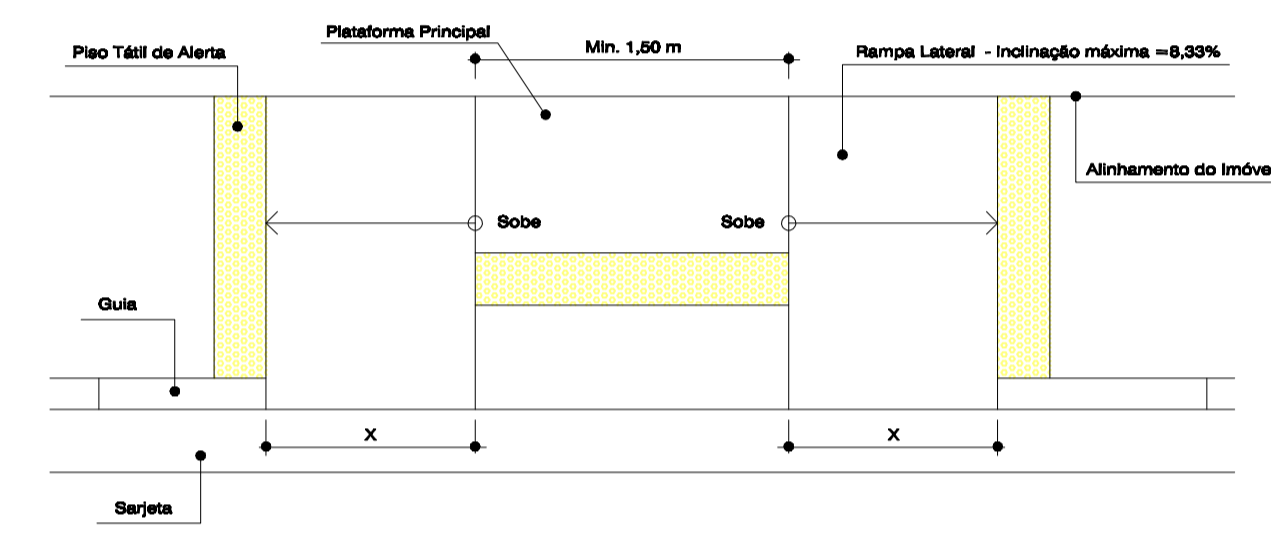
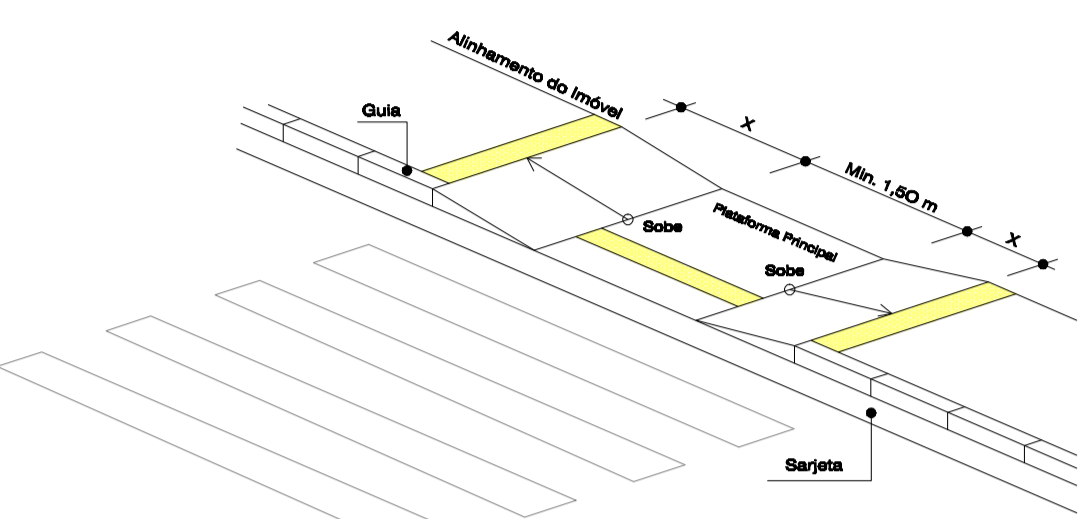


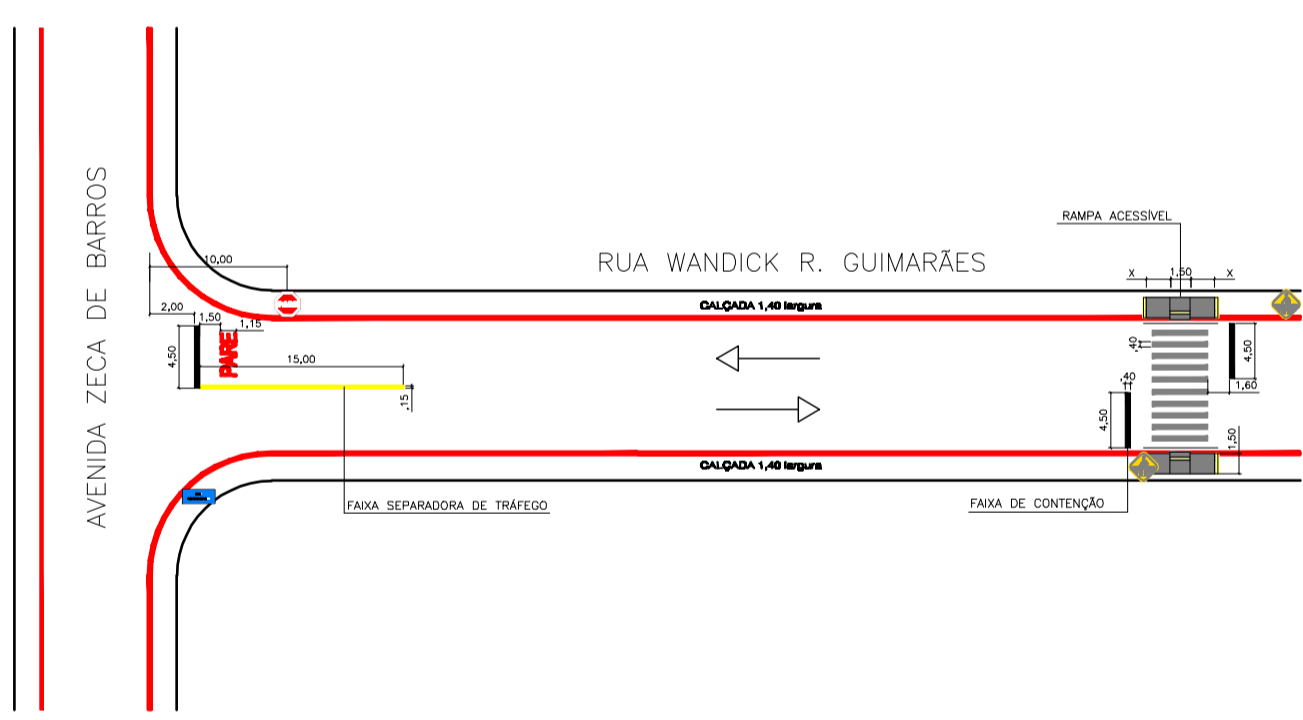
**Tabela de Medidas**

Altura do meio-fio (cm)	Comprimento da rampa (cm)
8	96
10	120
12	144
14	168
15	180
16	192
20	240

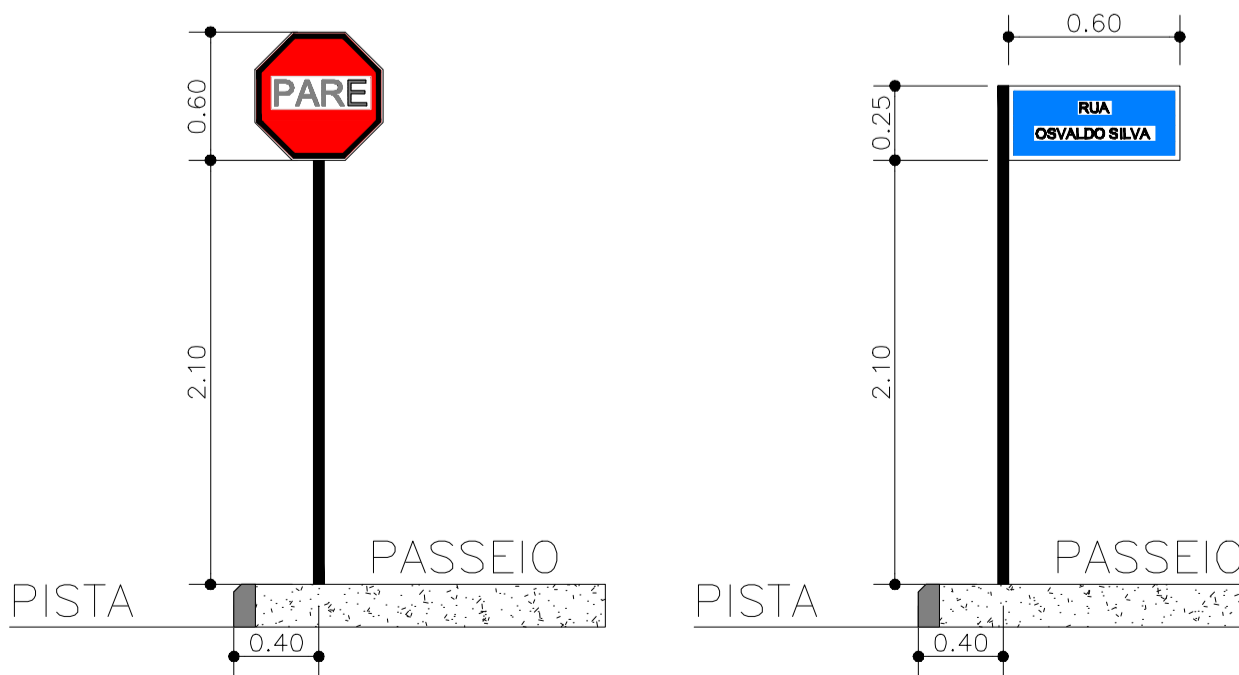
Para saber o comprimento correto "X", multiplique a altura da Guia por 12



Detalhe/Acessibilidade



Detalhe/Acessibilidade



Sinalização Vertical

RESUMO DE SERVIÇOS		
SERVIÇO	QUANTID.	
PLACA COM POSTE (Identificação de Rua)	10,00	
PLACA COM POSTE (Sinalização Vertical)	26,00	
LEGENDA PLACAS		
PLACA		
	IDENTIFICAÇÃO DE NOME DE RUA (DUPLA)	
	PARADA OBRIGATÓRIA	
	TRAVESSIA DE PEDESTRES	
PINTURA DEMARCATÓRIA (Sinalização Solo)		
	FAIXAS DE CONTENÇÃO (4,50x0,40x18)	32,40 (M <sup>2</sup> )
	FAIXAS DE PEDESTRE (4,00x0,40x60)	96,00 (M <sup>2</sup> )
	FAIXAS SEPARADORA (15,00x0,15x6)	13,50 (M <sup>2</sup> )
	PARE DEMARCAÇÃO DE "PARE" (6,00x1,50M <sup>2</sup> )	9,00 (M <sup>2</sup> )
	RAMPA ACESSÍVEL	12,00 unid

OBS: Placas duplas de identificação de rua com nome da Rua em ambos os lados.

SECRETARIA DE DESENVOLVIMENTO MUNICIPAL COORDENADORIA DE ENGENHARIA		ESCALA 1: 750
ASSUNTO: PAVIMENTAÇÃO "FRONTEIRA" SINALIZAÇÃO DE TRÂNSITO / ACESSIBILIDADE		FOLHA 03/03 DATA 07/2017 FOLHA
HELITON SCHEIDT DO VALLE PREFEITO MUNICIPAL	JOÃO BATISTA ALVES DOS SANTOS ENGR. CIVIL CREA-5061202902/D - SP	3/3
PREFEITURA MUNICIPAL DE ITARARÉ		
TOPOGRAFIA	DESENHO / CAD	TÉC. EDIF. - LUIS CARLOS CAMARGO CREA-5062802000 SP
PROJETISTA	APROVAÇÃO	EXECUÇÃO
REVISÃO:	ART.: 28027230172184743	
A.R.T. N°		
ÁREA	13.982,73 M2 A SER PAVIMENTADO	