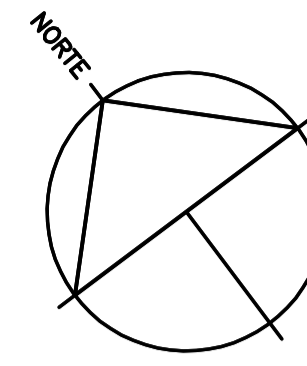


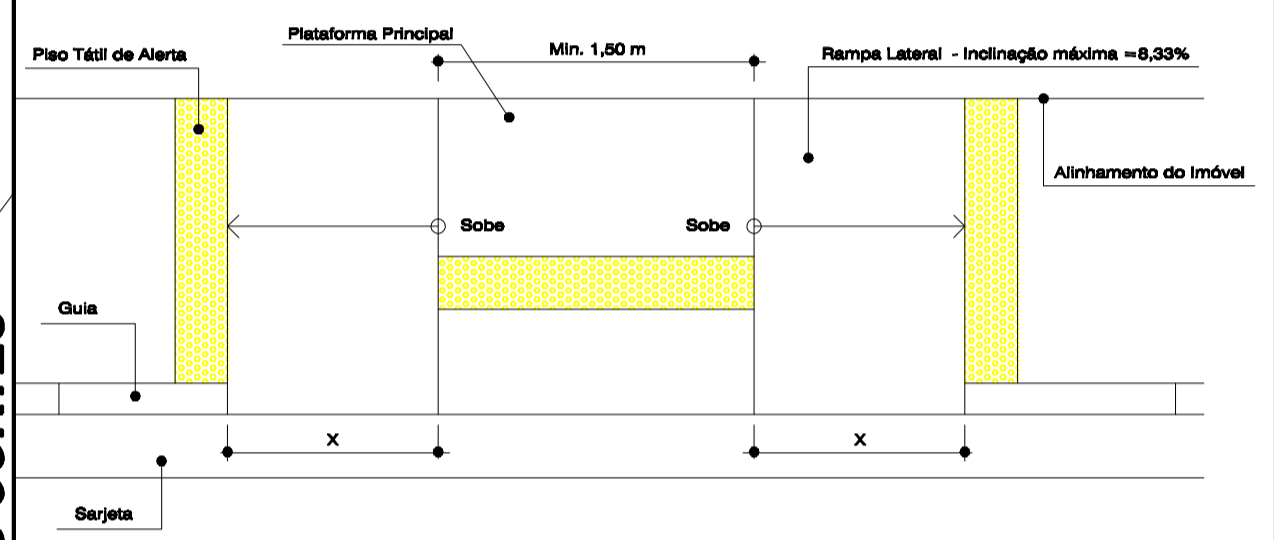
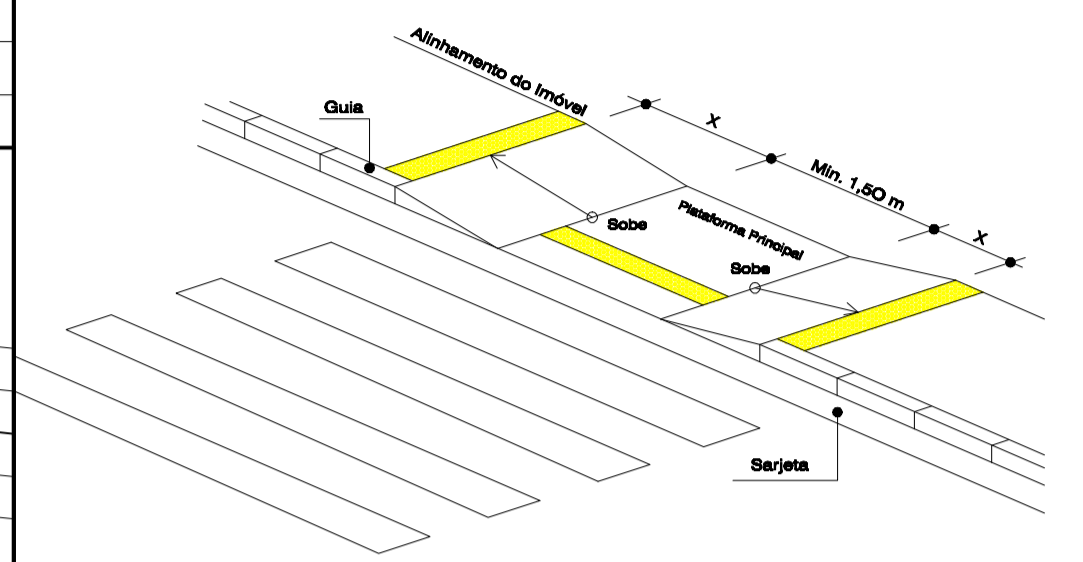
OBS: As placas de identificação de Rua terão face dupla sendo duas placas por poste.



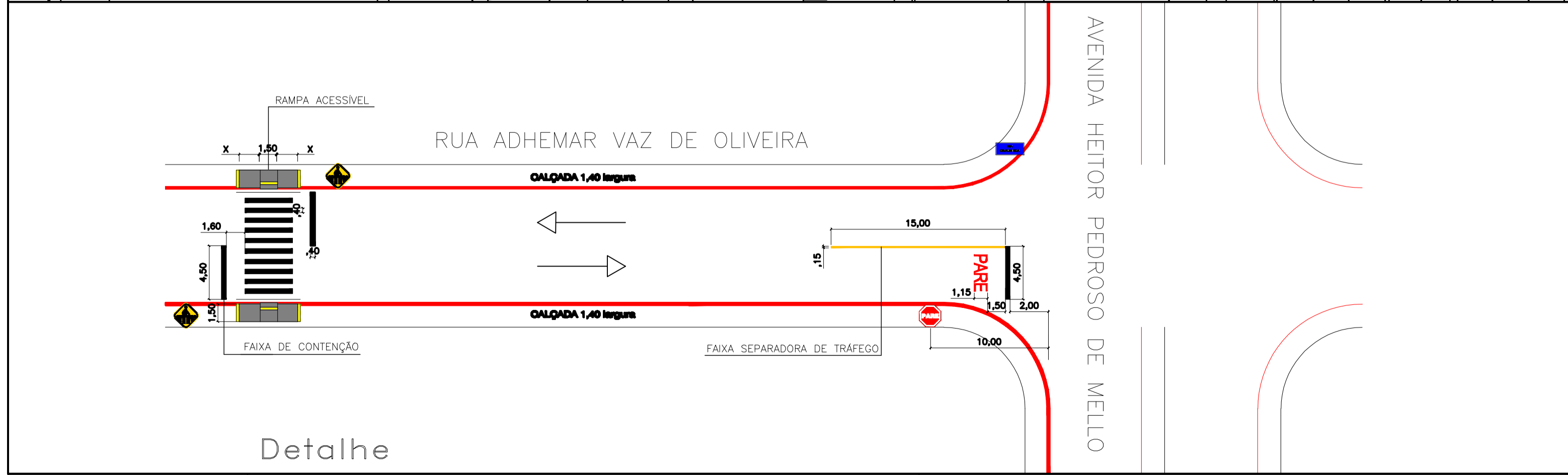
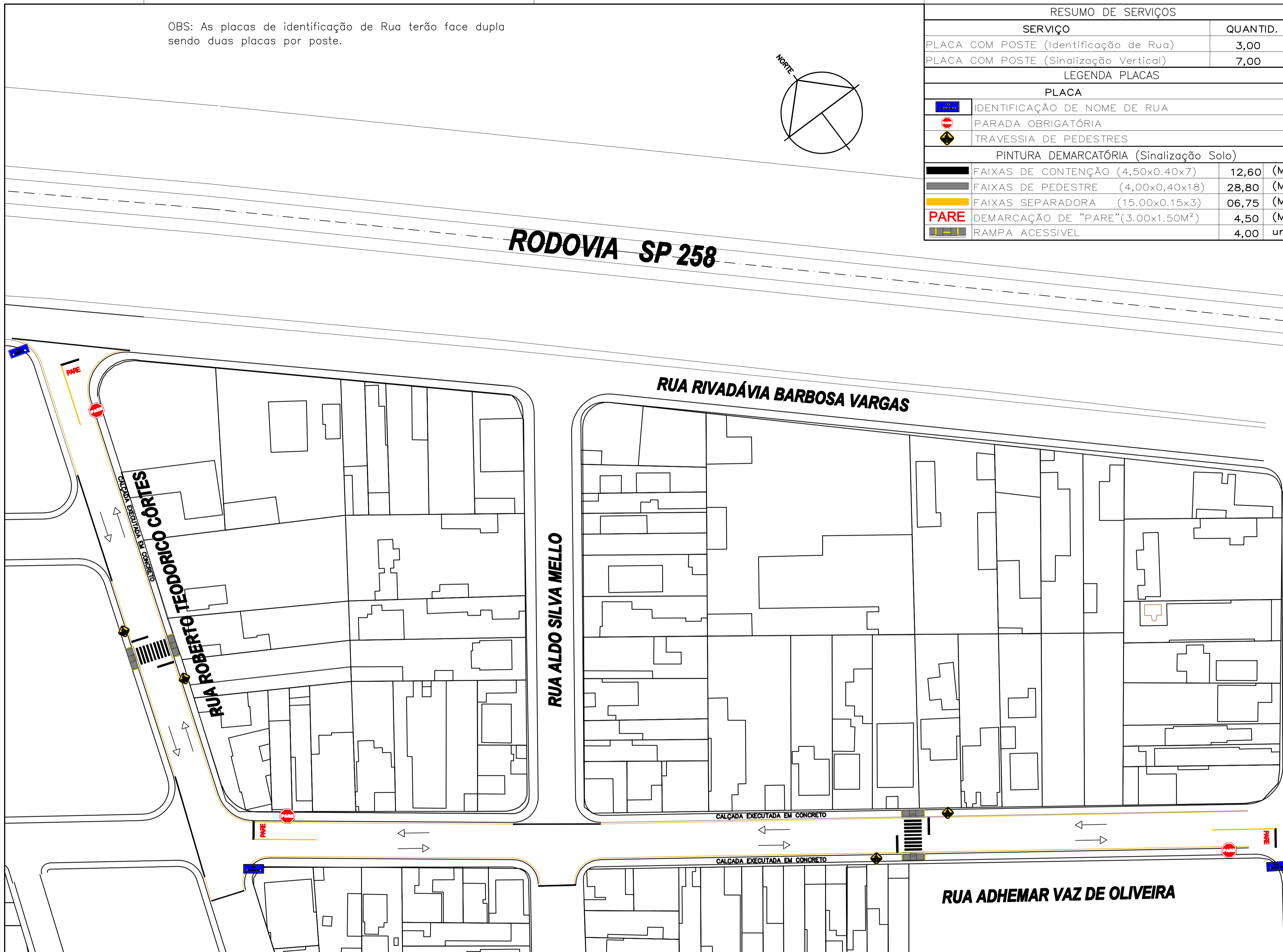
RESUMO DE SERVIÇOS		
SERVIÇO	QUANTID.	
PLACA COM POSTE (Identificação de Rua)	3,00	
PLACA COM POSTE (Sinalização Vertical)	7,00	
LEGENDA PLACAS		
PLACA		
	IDENTIFICAÇÃO DE NOME DE RUA	
	PARADA OBRIGATÓRIA	
	TRAVESSIA DE PEDESTRES	
PINTURA DEMARCATÓRIA (Sinalização Solo)		
	FAIXAS DE CONTENÇÃO (4,50x0,40x7)	12,60 (M ²)
	FAIXAS DE PEDESTRE (4,00x0,40x18)	28,80 (M ²)
	FAIXAS SEPARADORA (15,00x0,15x3)	06,75 (M ²)
	DEMARCAÇÃO DE "PARE" (3,00x1,50M ²)	4,50 (M ²)
	RAMPA ACESSIVEL	4,00 unid

Tabela de Medidas	
Altura do meio-fio (cm)	Comprimento da rampa (cm)
8	96
10	120
12	144
14	168
15	180
18	192
20	240

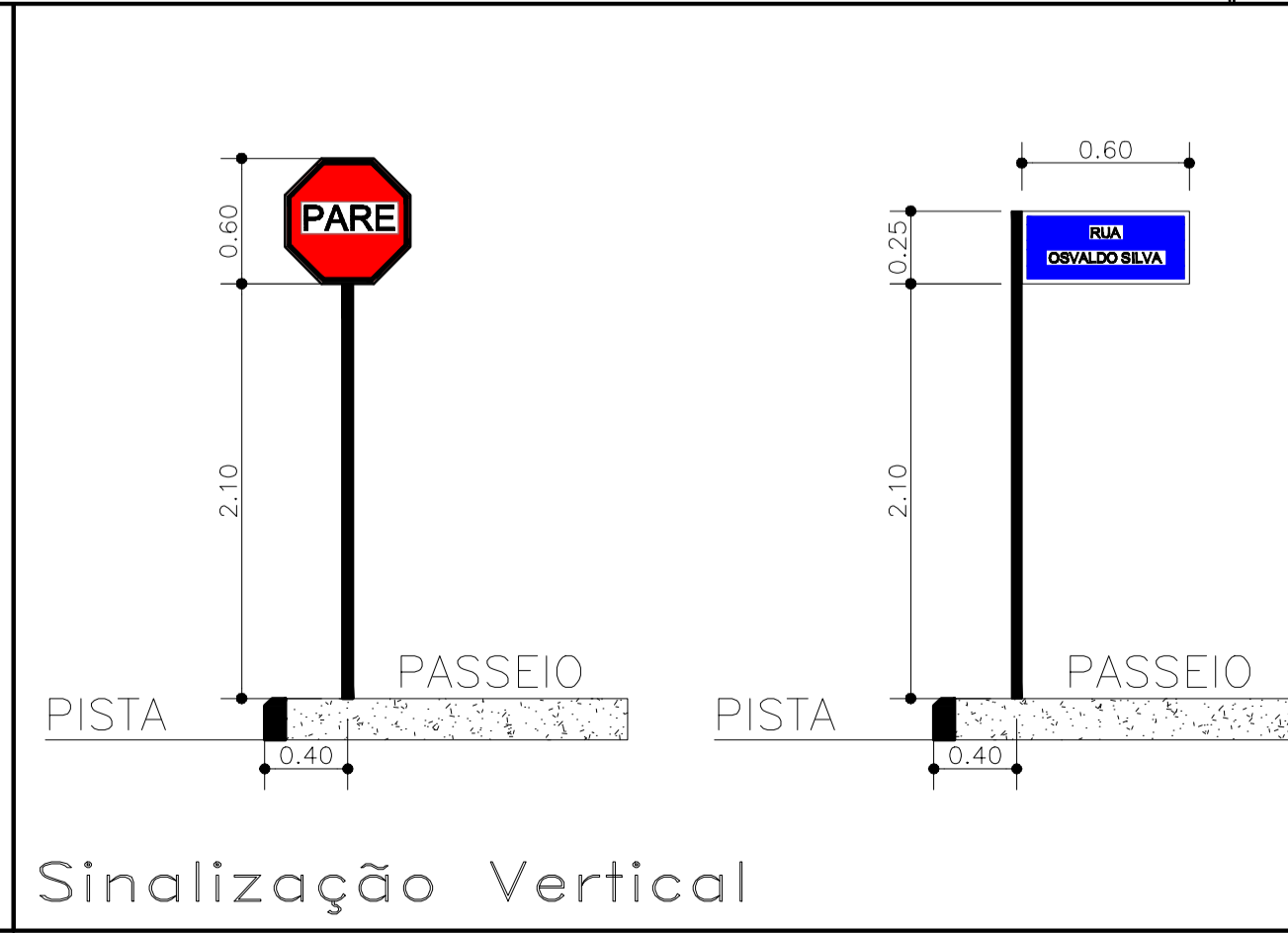
Para Saber o comprimento correto * X *, multiplique a altura da Guia por 12



Detalhe/Acessibilidade



Detalhe



Sinalização Vertical

SECRETARIA DE DESENVOLVIMENTO MUNICIPAL COORDENADORIA DE ENGENHARIA		ESCALA 1: 500
ASSUNTO: PAVIMENTAÇÃO RUA ADHEMAR VAZ DE OLIVEIRA SINALIZAÇÃO DE TRÂNSITO / ACESSIBILIDADE		FOLHA 03/03 DATA 07/2017 FOLHA 3/3
HELITON SCHEIDT DO VALLE PREFEITO MUNICIPAL	JOÃO BATISTA ALVES DOS SANTOS ENG. CIVIL CREA-5061202902/D - SP	
PREFEITURA MUNICIPAL DE ITARARÉ		
TOPOGRAFIA DESENHO / CAD PROJETA APROVAÇÃO EXECUÇÃO	TÊC. EDIF. - LUIS CARLOS CAMARGO CREA-5062802000 SP PROJETA APROVAÇÃO EXECUÇÃO	
REVISÃO: A.R.T. N°	ART.: 28027230172187431	
ÁREA	3.602,77 M2 A SER PAVIMENTADO	