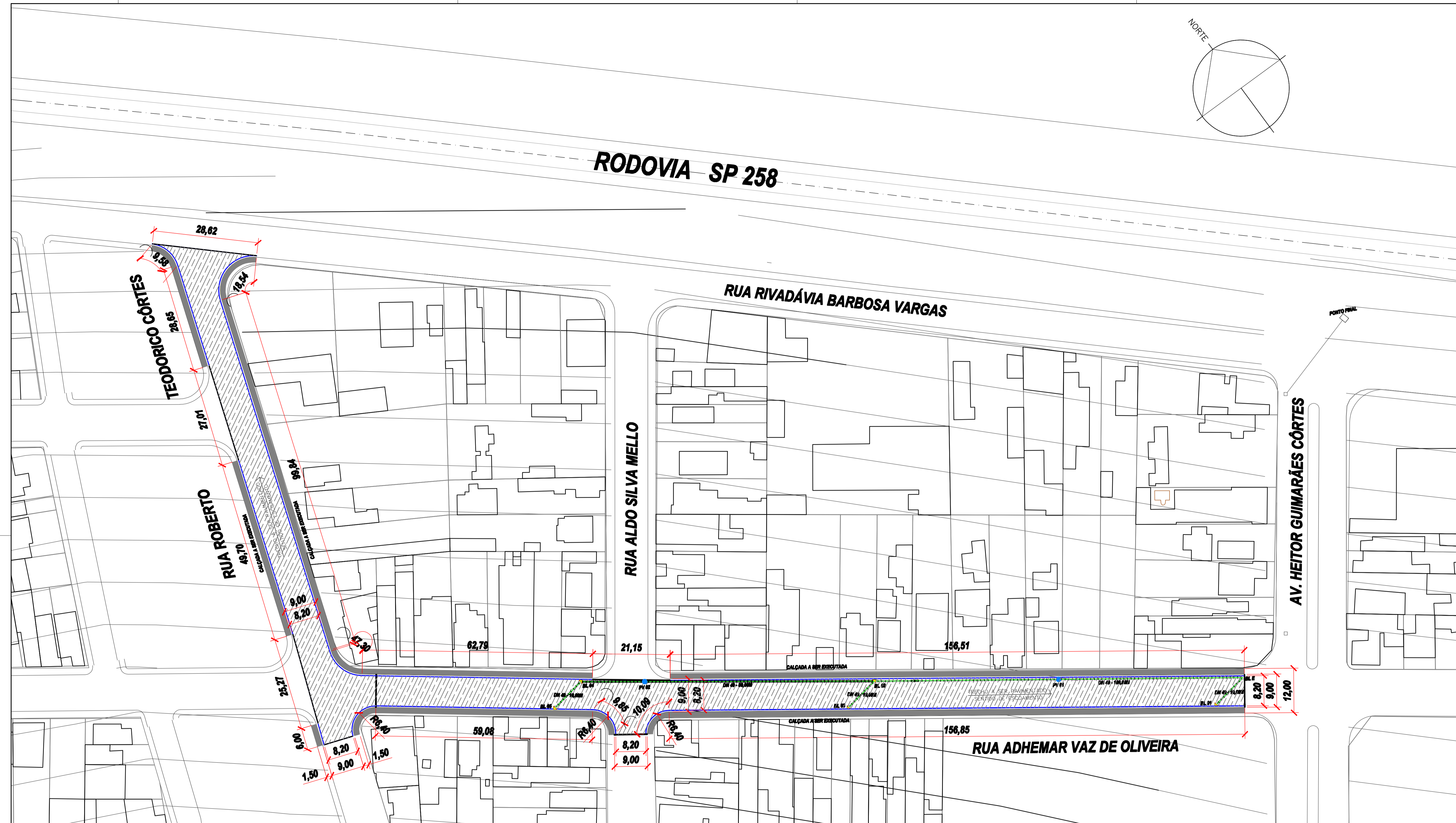
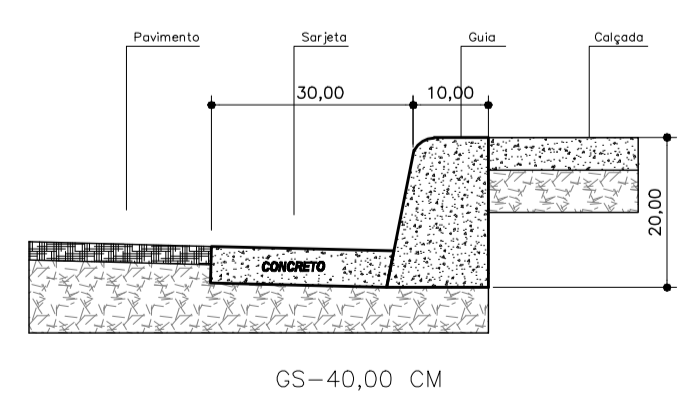


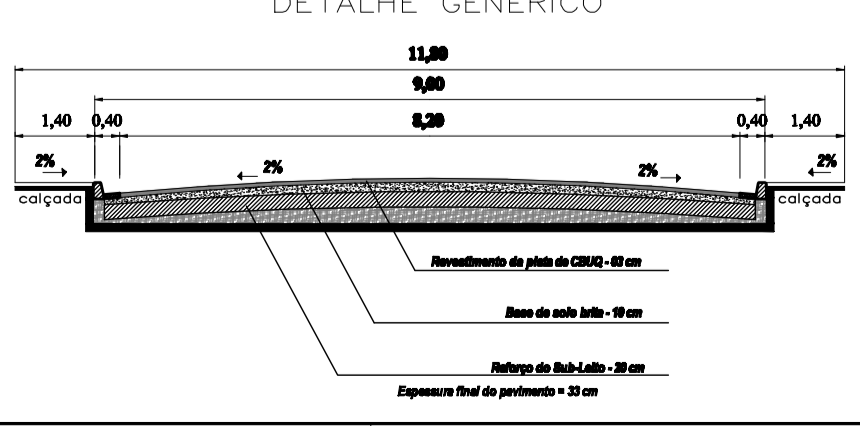
**RODOVIA SP 258**



DETALHE GNERICO



DETALHE GNERICO



LEGENDA:

- BOCA DE LOBO
- CALÇADA A EXECUTAR
- GUIA COM SARJETA
- POÇO DE VISITA
- REDE DN 40
- REDE DN 60
- REDE DN 80



SECRETARIA DE DESENVOLVIMENTO MUNICIPAL  
COORDENADORIA DE ENGENHARIA

ESCALA  
1: 500

ASSUNTO:  
**RUA ADHEMAR VAZ DE OLIVEIRA  
ASFALTO TIPO "CBUQ"**

FOLHA  
02/03  
DATA  
07/2017

HELITON SCHEIDT DO VALLE  
PREFEITO MUNICIPAL GESTÃO-2.017/2.020

JOÃO BATISTA A. SANTOS  
ENGENHEIRO CIVIL CREA 5061202902/D

**PREFEITURA MUNICIPAL DE ITARARÉ**

TOPOGRAFIA  
DESENHO / CAD  
PROJETISTA  
APROVAÇÃO

TÉC. EDIF-LUIS CARLOS CAMARGO CREA 5062802000SP

REVISÃO:  
ART.: 28027230172187431

ÁREA  
3.602,77 M2 A SER PAVIMENTADO

Quantitativos por Rua "Jardim Alvorada" - Drenagem					
RUA	Tubo DN 40	Tubo DN 60	Tubo DN 80	Bueiro	PV
Rua Adhemar Vaz de Oliveira	210,00	0,00	0,00	5,00	2,00
Rua Roberto Teodorico Cortes	0,00	0,00	0,00	0,00	0,00
<b>TOTAL</b>	<b>210,00</b>	<b>0,00</b>	<b>0,00</b>	<b>5,00</b>	<b>2,00</b>

Quantitativos por Rua "Jardim Alvorada"-Pavimento/Calçada					
RUA	Base (m²)	Pint./Capa(m²)	Guia/Sarj(m)	CALÇADA (m²)	
				Extens.	Largura m²
Rua Adhemar Vaz de Oliveira	2.195,29	2.013,05	455,60	455,60	1,40 637,84
Rua Roberto Teodorico Cortes	1.407,48	1.312,80	236,70	236,70	1,40 331,38
<b>TOTAL</b>	<b>3.602,77</b>	<b>3.325,85</b>	<b>692,30</b>	<b>692,30</b>	<b>969,22</b>