

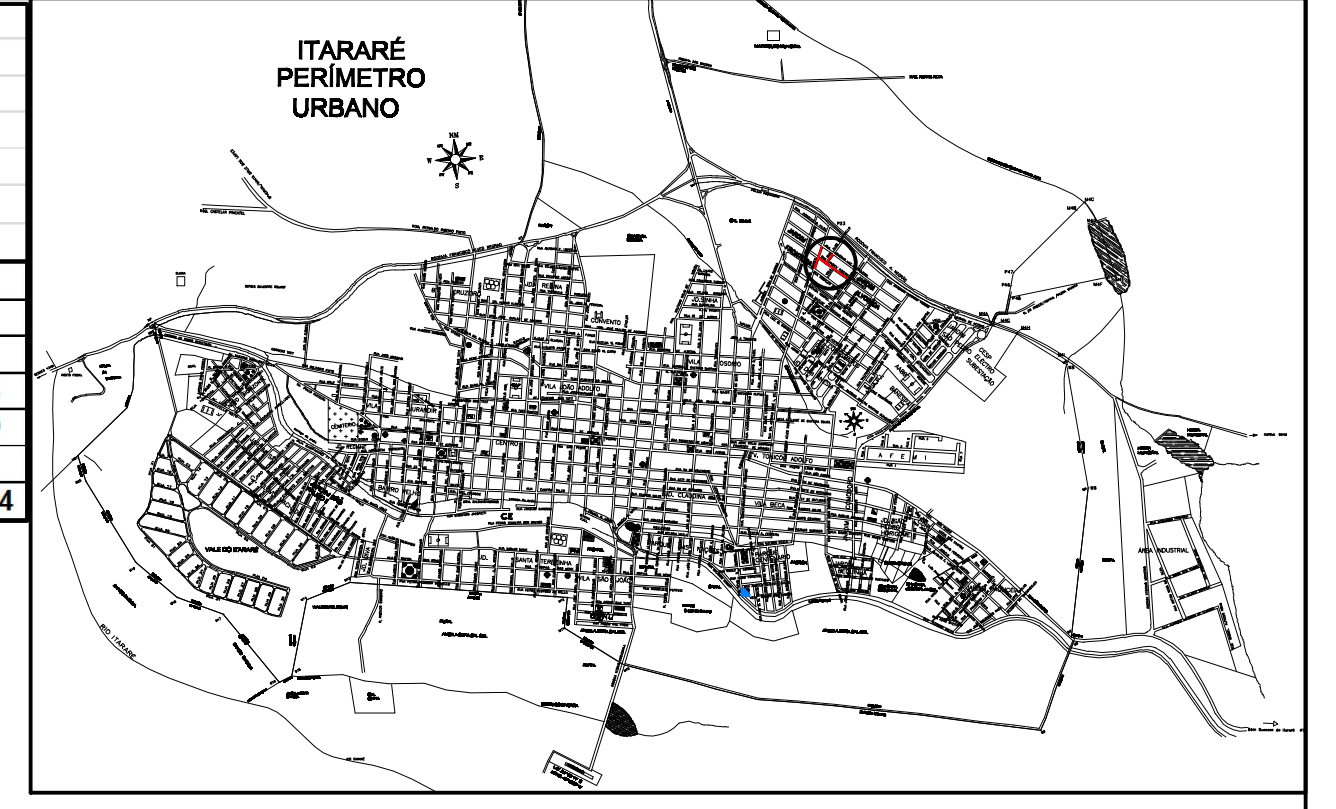
**LEGENDA:**

- BOCA DE LOBO
- CALÇADA EXISTENTE
- CALÇADA A EXECUTAR
- GUIA COM SARJETA
- POÇO DE VISITA
- REDE DN 40

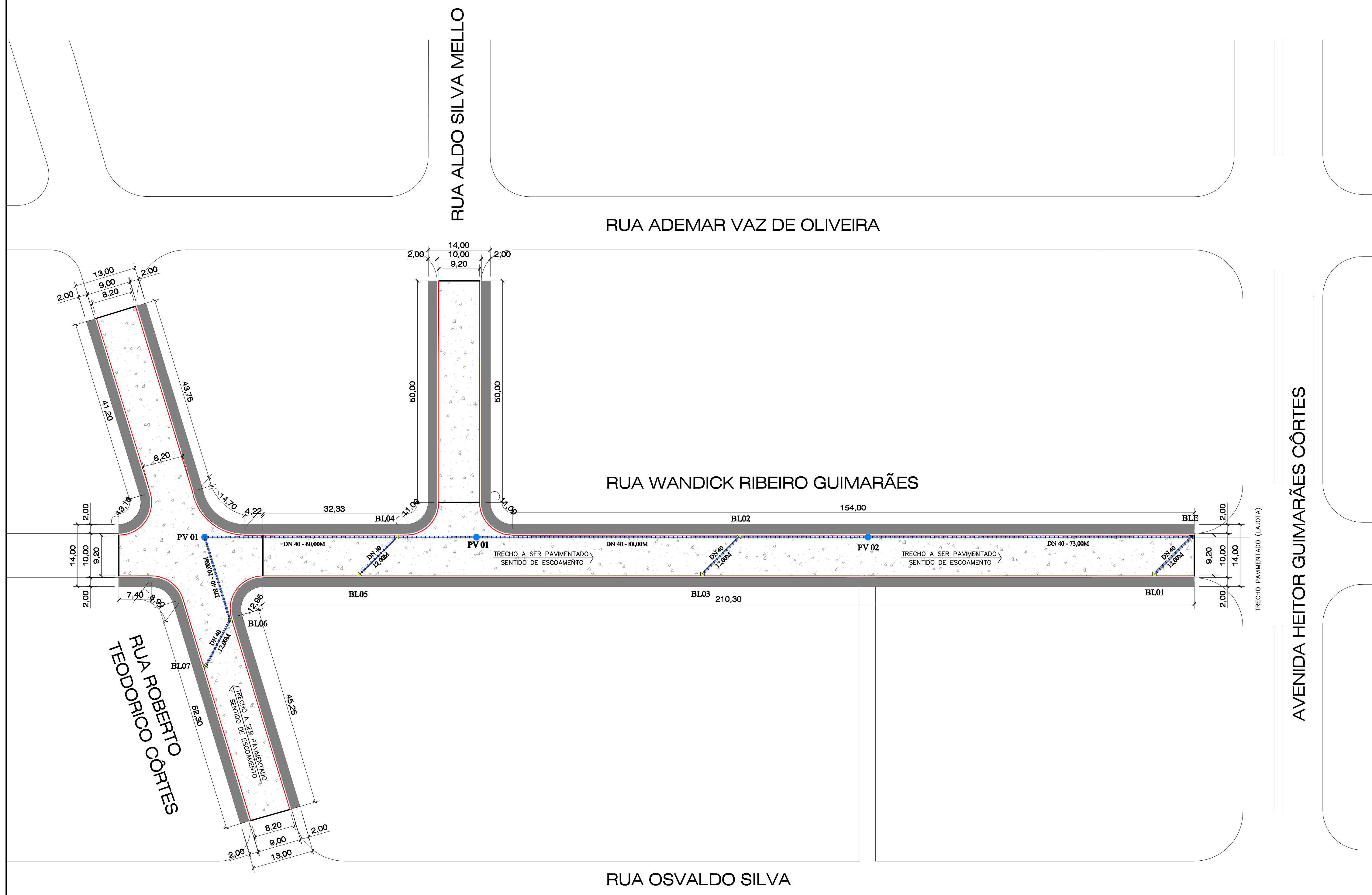
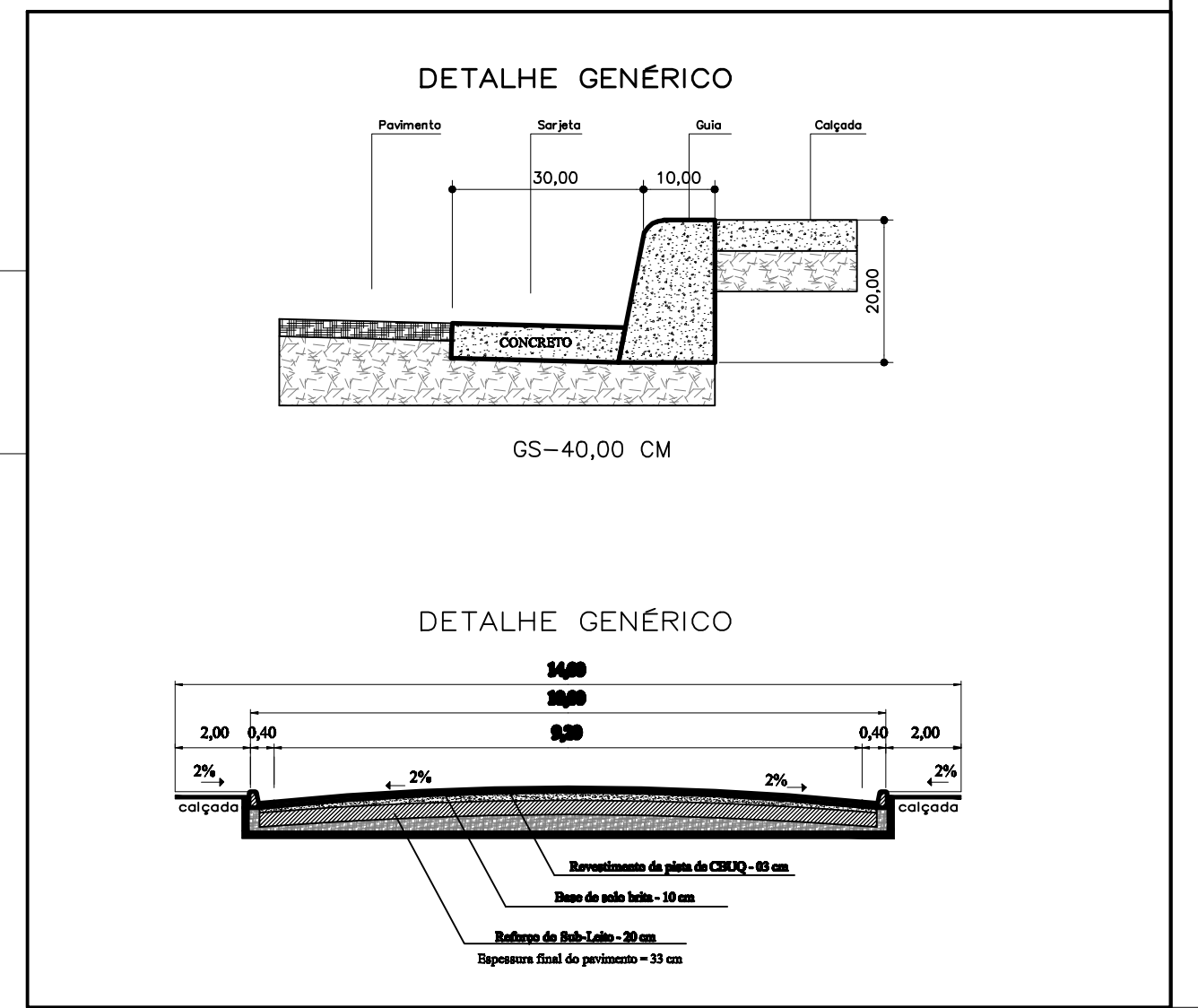
Quantitativos por Rua "Jardim Alvorada" - Drenagem					
RUA	Tubo DN 40	Tubo DN 60	Bueiro	Poço Vis.	Muro de ala
Rua Roberto T. Côrtes	32,00	0,00	2,00	1,00	0,00
Rua Wandick R. Guimarães	257,00	0,00	5,00	2,00	0,00
Rua Aldo Silva Mello	0,00	0,00	0,00	0,00	0,00
<b>TOTAL</b>	<b>289,00</b>	<b>0,00</b>	<b>7,00</b>	<b>3,00</b>	<b>0,00</b>

Quantitativos por Rua "Jardim Alvorada"						
RUA	Base (m³)	Pint./Capa(m³)	Guia/Sarj(m)	CALÇADA (m²)		
				m Linear	Larg. (m)	
Rua Roberto T. Côrtes	1.303,96	1.209,10	343,77	343,77	2,00	687,54
Rua Wandick R. Guimarães	2.201,70	2.028,20	257,00	257,00	2,00	514,00
Rua Aldo Silva Mello	500,00	460,00	100,00	100,00	0,00	0,00
<b>TOTAL</b>	<b>4.005,66</b>	<b>3.697,30</b>	<b>700,77</b>	<b>700,77</b>		<b>1.201,54</b>



**Localização**



SECRETARIA DE DESENVOLVIMENTO MUNICIPAL		ESCALA
COORDENADORIA DE ENGENHARIA		<b>1:500</b>
ASSUNTO:		DATA
<b>PAVIMENTAÇÃO "JARDIM ALVORADA" (ASFALTO TIPO CBUQ)</b>		<b>06/2.016</b>
FOLHA		
		<b>2/3</b>
<b>PREFEITURA MUNICIPAL DE ITARARÉ</b>		
TOPOGRAFIA	LUIZ CARLOS CAMARGO	
DESENHO / CAD	LUIZ CARLOS CAMARGO	
PROJETISTA	ENGº JOÃO BATISTA ALVES DOS SANTOS CREA-5061202902/D - SP	
APROVAÇÃO	ENGº MARCOS VINÇENZI CREA-5061795705 - SP/SECRETARIO SEDEM	
EXECUÇÃO		
REVISÃO:		
A.R.T. Nº		
ÁREA	<b>4.005,66 m² = ÁREA A SER PAVIMENTADA</b>	