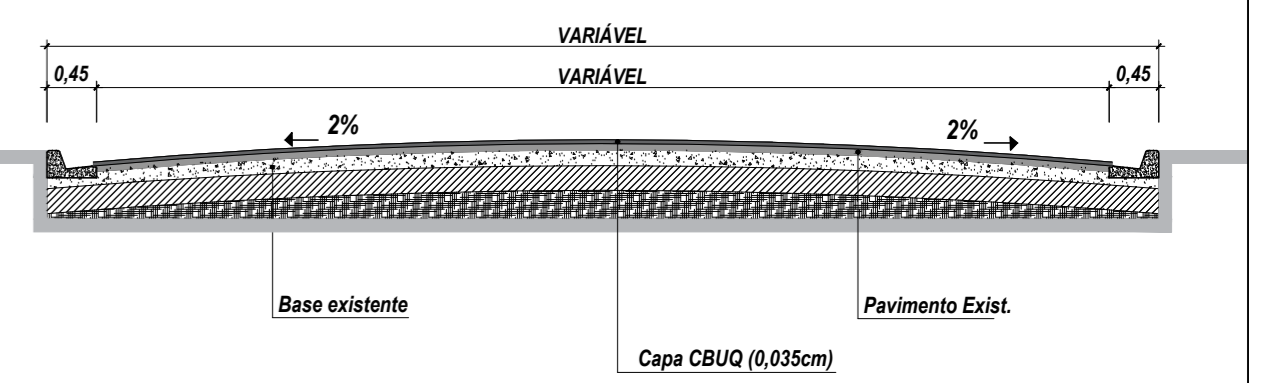
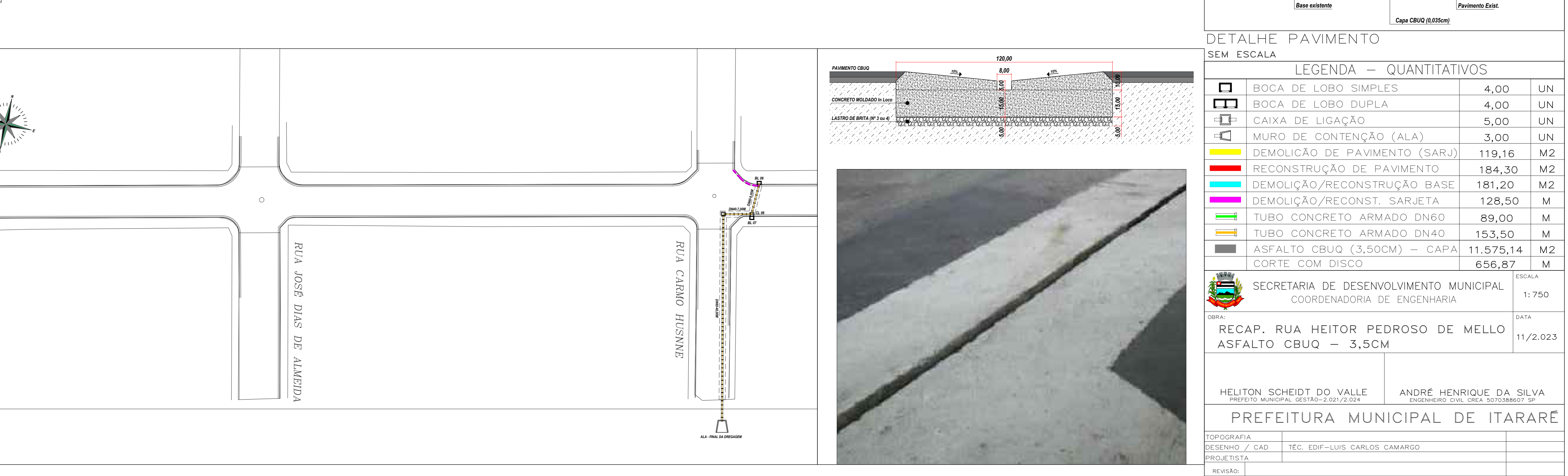
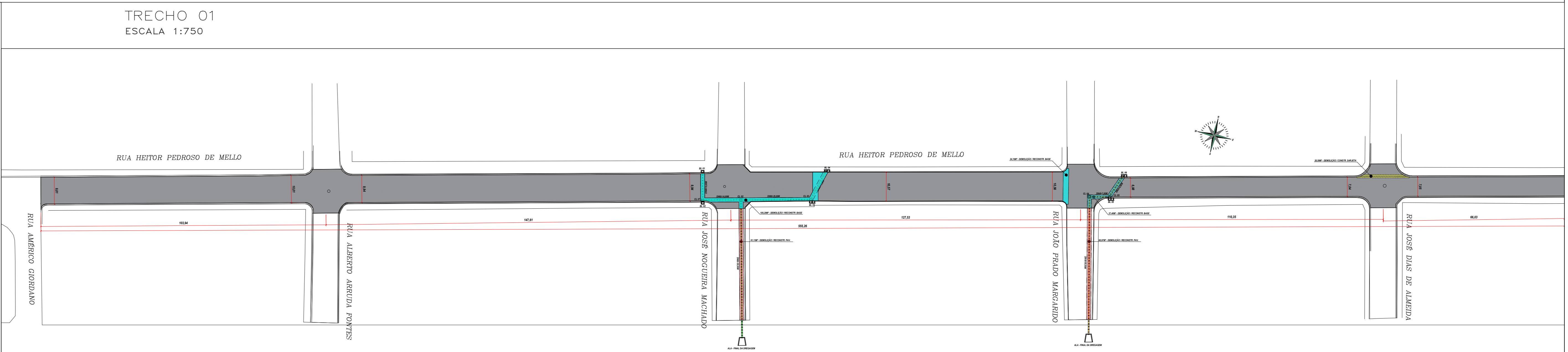
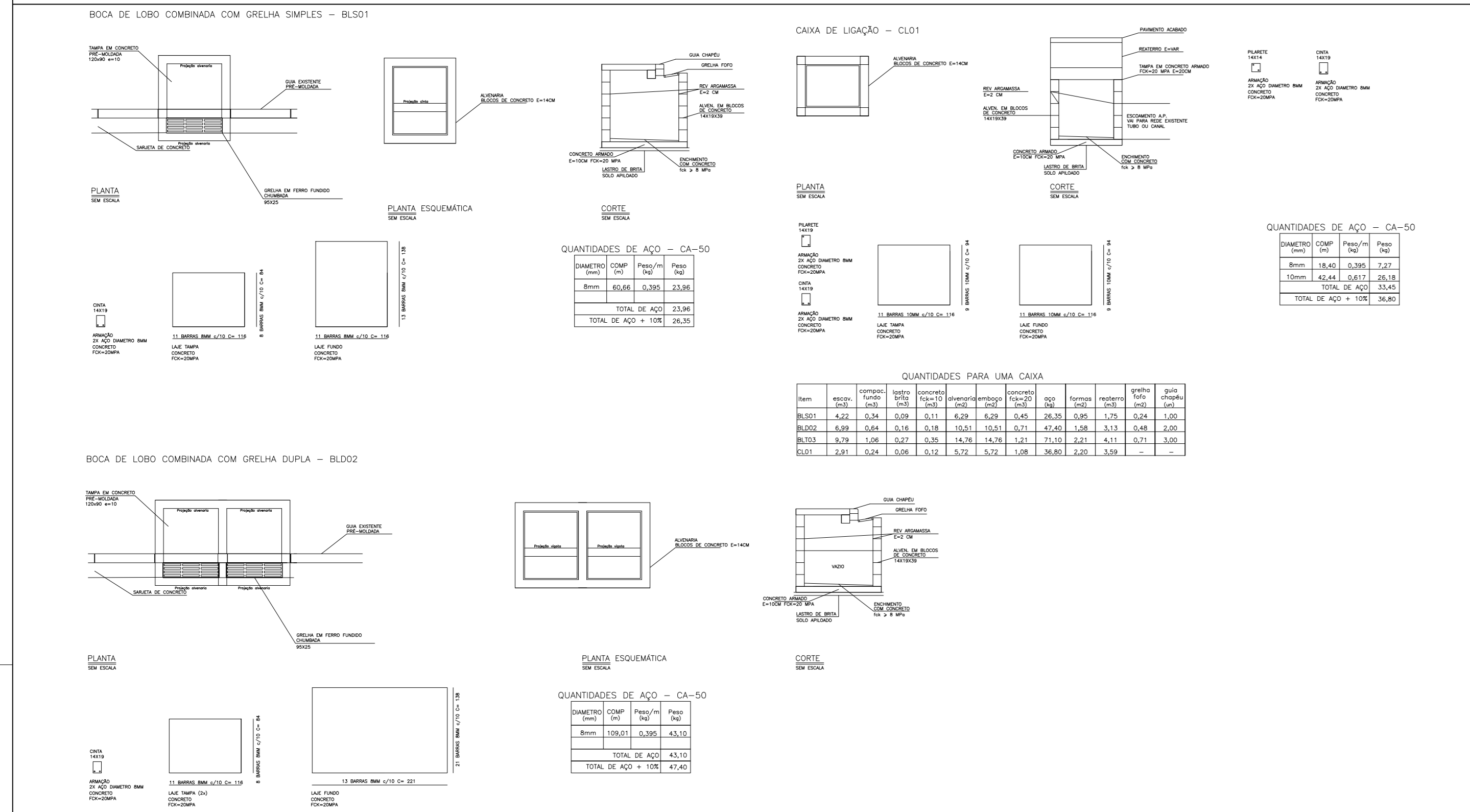
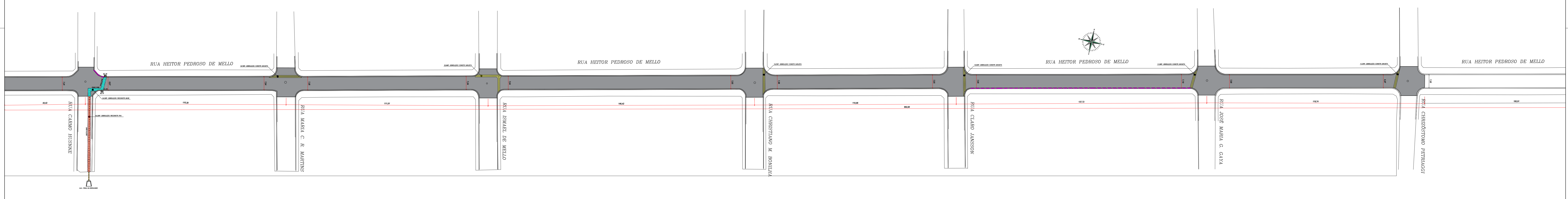


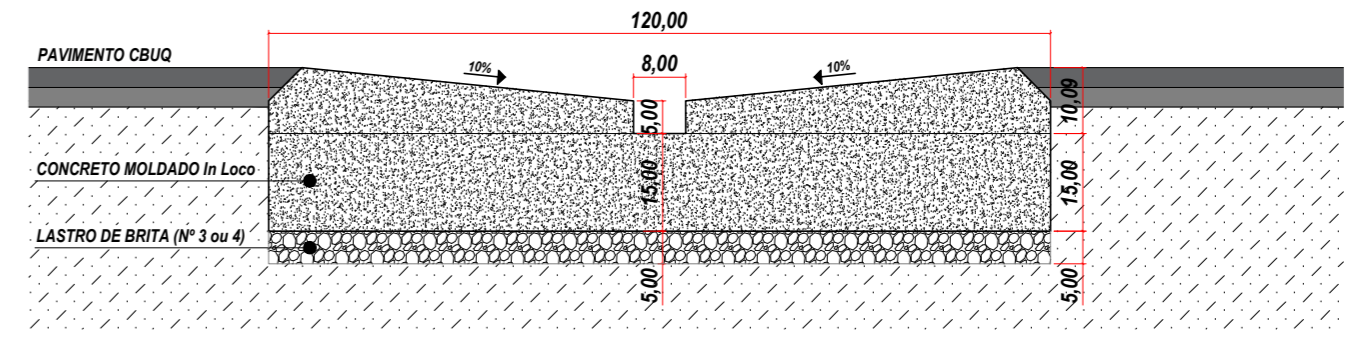
TRECHO 01 / 02
ESCALA 1:1500



DETALHE PAVIMENTO SEM ESCALA

LEGENDA - QUANTITATIVOS

[Symbol]	BOCA DE LOBO SIMPLES	4,00	UN
[Symbol]	BOCA DE LOBO DUPLA	4,00	UN
[Symbol]	CAIXA DE LIGAÇÃO	5,00	UN
[Symbol]	MURO DE CONTENÇÃO (ALA)	3,00	UN
[Symbol]	DEMOLIÇÃO DE PAVIMENTO (SARJ)	119,16	M2
[Symbol]	RECONSTRUÇÃO DE PAVIMENTO	184,30	M2
[Symbol]	DEMOLIÇÃO/RECONSTRUÇÃO BASE	181,20	M2
[Symbol]	DEMOLIÇÃO/RECONST. SARJETA	128,50	M
[Symbol]	TUBO CONCRETO ARMADO DN60	89,00	M
[Symbol]	TUBO CONCRETO ARMADO DN40	153,50	M
[Symbol]	ASFALTO CBUQ (3,50CM) - CAPA	11.575,14	M2
[Symbol]	CORTE COM DISCO	656,87	M



SECRETARIA DE DESENVOLVIMENTO MUNICIPAL
COORDENADORIA DE ENGENHARIA

ESCALA 1:750

OBRA: RECAP. RUA HEITOR PEDROSO DE MELLO
ASFALTO CBUQ - 3,5CM

DATA 11/2.023

HELTON SCHEIDT DO VALLE
PREFEITO MUNICIPAL GESTÃO-2021/2024

ANDRÉ HENRIQUE DA SILVA
ENGENHEIRO CIVIL CREA 507048607 SP

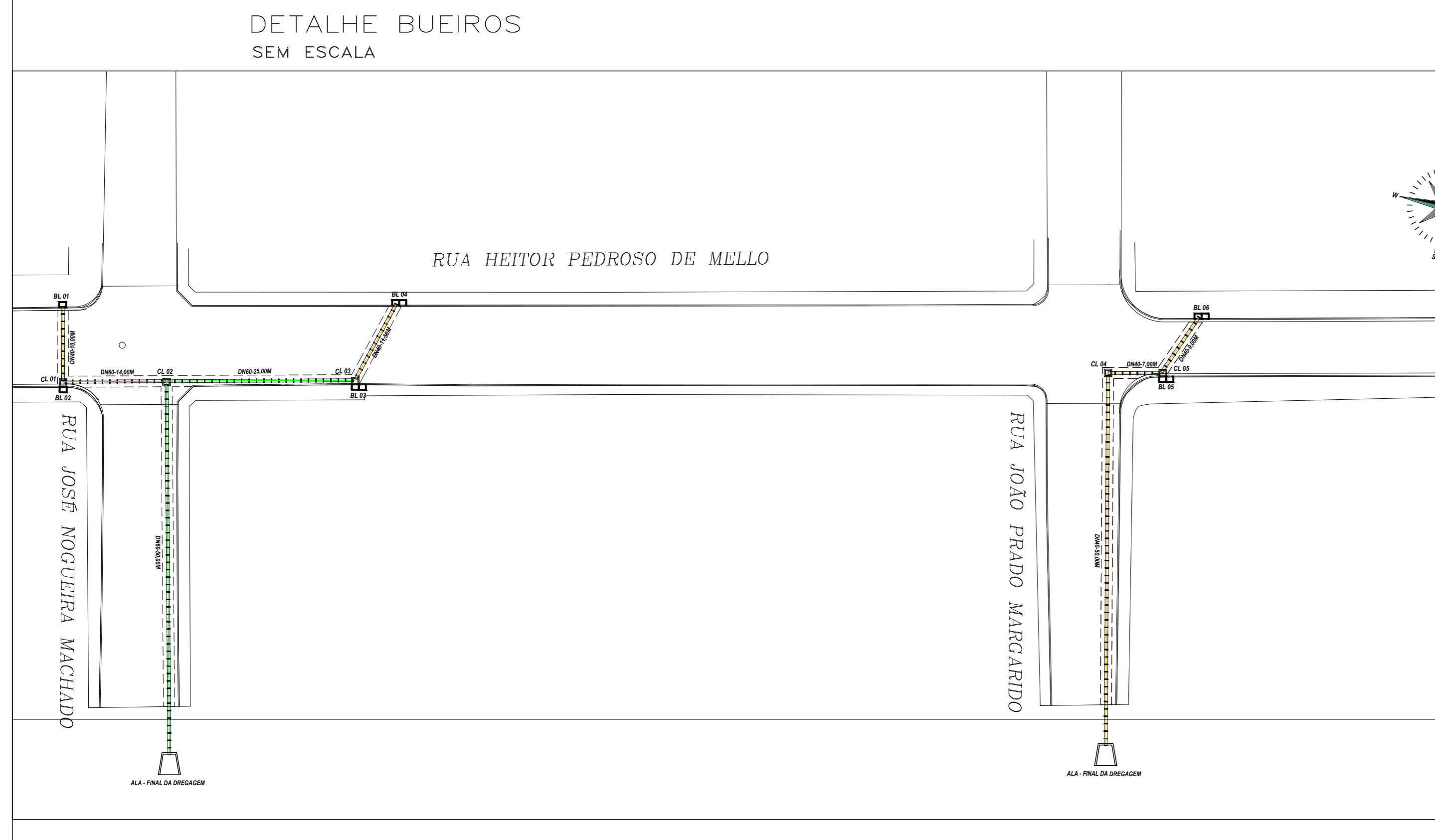
PREFEITURA MUNICIPAL DE ITARARÉ

TOPOGRAFIA DESENHO / CAD PROJETA

TÉC. EDIF.-LUIS CARLOS CAMARGO

REVISÃO: ART.: 28027230231884402

ÁREA 11.575,14M2 TOTAL DE PAVIMENTO



TRECHO DRENAGEM PROFUNDA
ESCALA 1:500